



Dot. Alberto Manella
Studio di Geologia

Geologia Applicata | Geotecnica | Geologia Ambientale
Idrogeologia | Idrologia | Idraulica

Aggiornamento dello studio geologico del territorio comunale relativamente alla componente sismica

L.R. 11-03-2005 n. 12 - D.G.R. 22-12-2005 n. 8/1566 - Ord. 20-03-2003 n. 3274

CARTA DEGLI ELEMENTI GEOGNOSTICI

Committente
Comune di Grumello del Monte

Località
Comune di Grumello del Monte (BG)

Tavola n.
1

Scala
1:10.000






Data
Ottobre 2007

Progettista
Dot. Geol. Alberto Manella



via degli Alpini 12, 24064 Grumello del Monte (BG) | tel/fax 035 831209
C.F. MNLLRT69C23E219M | PIVA 02383900160
alberto@studiomanella.it | www.studiomanella.it

LEGENDA

-  Pozzo idrico
-  Sondaggio meccanico a carotaggio continuo
-  Prova penetrometrica dinamica continua
-  Indagine sismica con il metodo Refraction Microtremor
-  170 Linea isopiezometrica e relativa quota in m s.l.m.

