

Aggiornamento dello studio geologico del territorio comunale relativamente alla componente sismica

L.R. 11-03-2005 n. 12 - D.G.R. 22-12-2005 n. 81566 - Ord. 20-03-2005 n. 374

CARTA DI FATTIBILITA' DELLE AZIONI DI PIANO

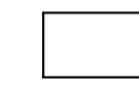



Committente
Comune di Grumello del Monte
Località
Comune di Grumello del Monte (BG)
Tavola n.
5b
Scala
1:2.000
Data
Ottobre 2007

Progettato
Dot. Geol. Alberto Manella



Via dell'Alpe 12 - 24064 Grumello del Monte (BG) | Tel. 035 837209
C.F. 04418160237 | P.IVA 02383900160
alberto@albertomanella.it | www.albertomanella.it

LEGENDA

-  CLASSE 1 - Fattibilità senza particolari limitazioni
-  CLASSE 2 - Fattibilità con modeste limitazioni
-  CLASSE 3 - Fattibilità con consistenti limitazioni
-  CLASSE 4 - Fattibilità con gravi limitazioni

